




















Modernizácia areálov na Poľovníckej ulici v Ivanke pri Dunaji

- dokumentácia pre územné rozhodnutie

LEGENDA:

	hranica riešeného územia
	hranice pozemkov KN-C
	SO-101 Poľovnícka ulica, komunikácia - návrh
	SO-102 okružná komunikácia
	SO-103 rekonštrukcia úseku pri železničnom priecestí na Poľovníckej ulici
	SO-201 vodovod
	SO-202 rekonštrukcia vodovodu
	SO-301 splašková kanalizácia
	SO-401 systém odvádzania dažďových vôd
	SO-501 preložka vysokotlakového plynovodu
	SO-502 rekonštrukcia RSP
	SO-503 prípojka STL plynovodu
	SO-504 STL rozvod plynu
	SO-505 inštalácia dočasnej RSP
	SO-601 kabelizácia vzdušného vedenia VN 22 kV
	SO-602 trafostanice
	SO-603 vnútroareálové rozvody NN
	SO-604 rozvod verejného osvetlenia
	územná rezerva pre úpravu trasy komunikácie

Tento situačný výkres je súčasťou územného
rozhodnutia umiestnenia stavby

zo dňa ...05.02.2019.....

č.j.: ...Výst. 2520-18-Kb

